



# **Fondi SIE 14/20 azioni finanziate nell'ambito del POR Puglia 2014-2020**

Dott. Francesco V. Ronco

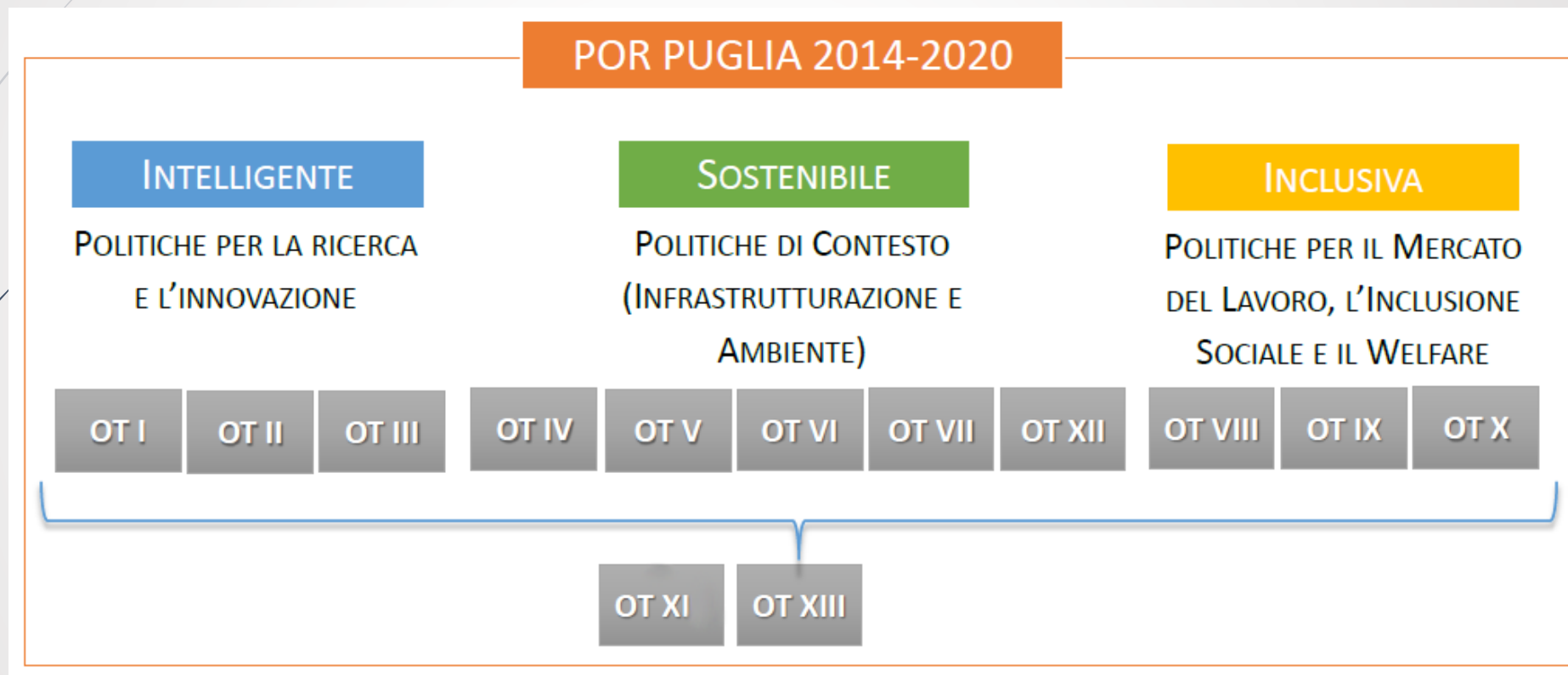


# IL PO PUGLIA

**Il Programma Operativo della Regione Puglia 2014-2020** è stato elaborato tenendo conto di quanto disposto dal Regolamento (UE) n. 1303/2013, che individua 11 Obiettivi Tematici alla base dell'attuazione della Politica di Coesione, allineati a loro volta alle priorità e agli obiettivi della strategia Europa 2020.

Ciascun Obiettivo Tematico è collocato all'interno di **Assi** che contengono inoltre **Priorità d'investimento, Obiettivi Specifici e Azioni**. A ciò si aggiunge un **Asse specifico (XII)** inerente lo sviluppo urbano e territoriale, un **Asse dedicato all'assistenza tecnica (XIII)** volto al miglioramento dell'efficienza, dell'efficacia e della qualità degli interventi finanziati, oltre che alla verifica e al controllo degli stessi.

# LA STRUTTURA DEL POR PUGLIA 2014-2020 E LA STRATEGIA DI CRESCITA



# Asse V

ADATTAMENTO AL  
CAMBIAMENTO CLIMATICO,  
PREVENZIONE E GESTIONE  
DEI RISCHI



Obiettivi  
specifici

RIDURRE IL RISCHIO  
IDROGEOLOGICO E  
DI EROSIONE  
COSTIERA

Azione 5.1

Sub  
Azioni...

RIDURRE IL RISCHIO  
INCENDI E IL  
RISCHIO SISMICO  
SUL TERRITORIO  
REGIONALE

Azione 5.2

Sub  
Azioni...

# GLI INTERVENTI DELLA SEZIONE PROTEZIONE CIVILE - PUGLIA

- ▶ la Sezione Protezione Civile è stata delegata, **con DGR n. 1699 del 08/11/2016**, all'attuazione delle attività per **l'integrazione e lo sviluppo di sistemi di prevenzione, anche attraverso meccanismi e reti digitali interoperabili di allerta precoce** (previste nell'ambito dell' **Azione 5.1**) e per il **recupero e allestimento degli edifici pubblici strategici destinati ai centri funzionali e operativi** (previste nell'ambito dell' **Azione 5.2**)



**Importo complessivo di € 36.154.200,00.**

# SOGGETTI BENEFICIARI E REALIZZATORI

## Beneficiari

- Sezione Protezione Civile (titolarità)
- Comuni (regia)

Avvisi pubblici



Bandi di gara



Convenzioni



## Soggetti realizzatori

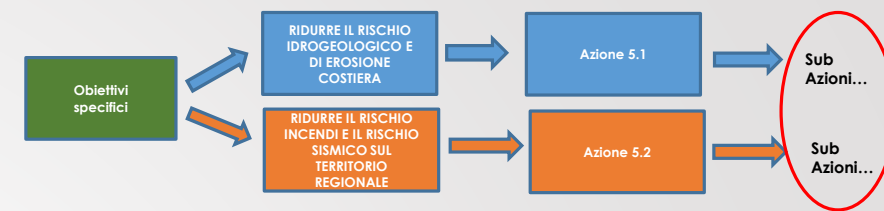
- Comuni
- Operatori economici
- Centri di competenza (CNR, ARPA, INGV, ecc..)
- Enti e Amministrazioni Pubbliche
- Volontariato
- Ordini Professionali

# LA GOVERNANCE

**Gli interventi previsti per la riduzione e la gestione dei rischi sono individuati sulla base di priorità indicate in:**

- ▶ Strumenti di pianificazione esistenti
- ▶ National Risk Assessment
- ▶ Standardizzazione con la collaborazione del Dipartimento della Protezione Civile Nazionale (rischio sismico e idrogeologico)

# LE ATTIVITA' PREVISTE



## Sub azione 5.1.3

- ▶ ATTIVITA' DI MONITORAGGIO E STRUMENTI OPERATIVI PER LA PREVENZIONE DEI RISCHI
- ▶ AGGIORNAMENTO DEI PIANI DI EMERGENZA COMUNALE CON RIFERIMENTO AL RISCHIO IDRAULICO E PROGETTAZIONE DI INTERVENTI IN AREE NON PERIMETRATE PAI
- ▶ SVILUPPO DI SISTEMI DI PREVISIONE E GESTIONE DEL RISCHIO METEOROLOGICO, IDROGEOLOGICO ED IDRAULICO E AMMODERNAMENTO DELLA RETE DI MONITORAGGIO



€ 16.000.000,00

## Sub azione 5.2.1

- ▶ CARTE REGIONALI – MODELLI DI COMBUSTIBILE/VIABILITA' FORESTALE
- ▶ AGGIORNAMENTO DEI PIANI DI EMERGENZA COMUNALE CON RIFERIMENTO AL RISCHIO INCENDI
- ▶ REALIZZAZIONE DEL SISTEMA DI AVVISTAMENTO INCENDI, DELLA RETE MAREOGRAFICA E INTEGRAZIONE DELLA RETE SISMICA NEL TERRITORIO REGIONALE



€ 5.154.000,00

## Sub azione 5.2.3

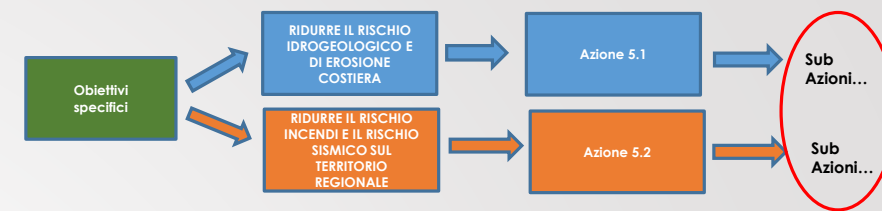
- ▶ ALLESTIMENTO DI SALE OPERATIVE MULTIRISCHI E MULTIFORZE FINALIZZATE ALLA GESTIONE TERRITORIALE DELLE EMERGENZE
- ▶ ACQUISIZIONE DI MACCHINARI E ATTREZZATURE DI PRIORITARIO INTERESSE : INFRASTRUTTURA DI TRASPORTO – AMPLIAMENTO RETE RADIO



€ 15.000.000,00



# LE ATTIVITA' PREVISTE



## Sub azione 5.1.3

- ▶ ATTIVITA' DI MONITORAGGIO E STRUMENTI OPERATIVI PER LA PREVENZIONE DEI RISCHI
- ▶ AGGIORNAMENTO DEI PIANI DI EMERGENZA COMUNALE CON RIFERIMENTO AL RISCHIO IDRAULICO E PROGETTAZIONE DI INTERVENTI IN AREE NON PERIMETRATE PAI
- ▶ SVILUPPO DI SISTEMI DI PREVISIONE E GESTIONE DEL RISCHIO METEOROLOGICO, IDROGEOLOGICO ED IDRAULICO E AMMODERNAMENTO DELLA RETE DI MONITORAGGIO



€ 16.000.000,00

## Sub azione 5.2.1

- ▶ CARTE REGIONALI – MODELLI DI COMBUSTIBILE/VIABILITA' FORESTALE
- ▶ AGGIORNAMENTO DEI PIANI DI EMERGENZA COMUNALE CON RIFERIMENTO AL RISCHIO INCENDI
- ▶ REALIZZAZIONE DEL SISTEMA DI AVVISTAMENTO INCENDI, DELLA RETE MAREOGRAFICA E INTEGRAZIONE DELLA RETE SISMICA NEL TERRITORIO REGIONALE



€ 5.154.000,00

## Sub azione 5.2.3

- ▶ ALLESTIMENTO DI SALE OPERATIVE MULTIRISCHI E MULTIFORZE FINALIZZATE ALLA GESTIONE TERRITORIALE DELLE EMERGENZE
- ▶ ACQUISIZIONE DI MACCHINARI E ATTREZZATURE DI PRIORITARIO INTERESSE : INFRASTRUTTURA DI TRASPORTO – AMPLIAMENTO RETE RADIO



€ 15.000.000,00



# Grazie per l'attenzione

Dott. Francesco V. Ronco  
Regione Puglia – Sezione Protezione Civile  
Responsabile Sub Azioni 5.1.d – 5.2.a – 5.2.c  
Web: [www.protezionecivile.puglia.it](http://www.protezionecivile.puglia.it)  
E-mail: [f.ronco@regione.puglia.it](mailto:f.ronco@regione.puglia.it)