



**REGIONE PUGLIA**  
*Presidenza*  
**Sezione Protezione Civile**



**CAMPAGNA ANTINCENDI BOSCHIVI NELLA**  
**REGIONE PUGLIA – ANNO 2017**

**INCONTRO COMUNI-SOGGETTI COINVOLTI**



**REGIONE PUGLIA**  
*Presidenza*  
**Sezione Protezione Civile**



**PREVENZIONE**



REGIONE PUGLIA  
Presidenza  
Sezione Protezione Civile



**DECRETO N° 242 del 2 maggio 2017**  
***pubblicato sul B.U.R.P. n°54 del 11/05/2017***

***“DICHIARAZIONE PERIODO DI GRAVE PERICOLOSITA’ PER GLI INCENDI  
BOSCHIVI ANNO 2017”***

**Nel periodo dal 15 giugno al 15 settembre 2017 è dichiarato lo stato di grave pericolosità per gli incendi in tutte le aree boscate, cespugliate, arborate e a pascolo della Regione Puglia.**

---



## Interventi di prevenzione incendi

- ✓ Interventi di prevenzione dagli incendi boschivi sono previsti dall'art. 2 del D.P.G.R. 242/2017 con limitazioni e prescrizioni definite principalmente dalla L. 353/2000 «Legge quadro sugli incendi boschivi».
- ✓ Interventi di prevenzione anche dagli incendi di vegetazione di diversa natura sono previsti dall'art. 3 del D.P.G.R. con limitazioni e prescrizioni per aree agricole e forestali definite dalla Legge Regionale 38/2016 «*Norme in materia di contrasto agli incendi boschivi e di interfaccia*».



## **Legge Regionale n. 38 del 12 Dicembre 2016** **«Norme in materia di contrasto agli incendi boschivi e di interfaccia»**

### Finalità della legge:

- ✓ Prevenire e contrastare l'innescò e la propagazione degli incendi boschivi e di interfaccia sul territorio regionale e ridurre le emissioni di anidride carbonica in atmosfera;
  - ✓ Ridurre l'elevato numero di incendi non boschivi: incendi di incolti, incendi di stoppie, incendi di bordi strada ecc;
  - ✓ Contenere la speculazione utilizzando il fuoco per altri scopi e profitti;
  - ✓ Favorire la buona pratica agricola come deterrente per gli incendi.
-



## Novità sostanziali sulla prevenzione dagli incendi previsti dalla L.R. 38/2016

- ✓ Divieto di bruciatura delle stoppie su tutto il territorio regionale (art. 2);
  - ✓ **Possibilità** di bruciatura delle stoppie solo in caso di utilizzo della stessa superficie per la pratica del **ringrano** e sulle superfici irrigabili utilizzate per le **colture di secondo raccolto** (art. 2 comma 2);
  - ✓ La bruciatura delle stoppie **è consentita solo** a seguito di preventiva comunicazione (almeno 2 giorni prima) al Sindaco e al Dipartimento Agricoltura regionale;
  - ✓ La bruciatura delle stoppie, tuttavia, **non potrà** essere effettuata nelle giornate in cui il rischio di propagazione degli incendi è alto (giornate con eccessivo vento e alte temperature);
  - ✓ La bruciatura delle stoppie deve essere effettuata secondo le prescrizioni previste dalle Linee Guida dettate al comma 3 art. 2 della L.R. 38/2016. In assenza delle predette Linee guida la bruciatura delle stoppie è sempre vietata (art. 2 comma 3);
  - ✓ Nelle aree naturali protette e nei Siti Natura 2000 la bruciatura delle stoppie dei residui vegetali è **SEMPRE** vietata (art. 2 comma 4).
-



## Nuovi vincoli da rispettare sulle aree percorse dal fuoco Art. 5 L.R. 38/2016

Oltre ai vincoli stabiliti dall'art. 10 della L. 353/2000 sulle aree percorse dal fuoco (boscate e a pascolo), la L.R. 38/2016 sancisce ulteriori vincoli:

1) Sulle aree boscate e/o a pascolo percorse dal fuoco è **VIETATO** per 5 anni la raccolta:

- *frutti spontanei;*
- *funghi;*
- *germogli eduli;*
- *asparagi;*
- *lumache.*

2) **DIVIETO** di pascolo per 3 anni sui soprassuoli a pascolo percorsi da incendio

---



**AGGIORNAMENTO PERIMETRAZIONE COMUNALE RISCHIO INCENDI DI INTERFACCIA E  
AGGIORNAMENTO CATASTO AREE PERCORSE DAL FUOCO**

- I Comuni hanno l'obbligo di aggiornare periodicamente con cadenza almeno triennale e comunque all'occorrenza, le perimetrazioni relative al rischio incendi di interfaccia inserite nella pianificazione di emergenza comunale (art. 10 L.R. 38/2016);
  - I Comuni hanno l'obbligo di aggiornare annualmente entro il 30 settembre il catasto delle aree percorse dal fuoco relative all'anno precedente così come previsto dall'art. 10 della L. 353/2000 e dall'art. 11 L.R. 38/2016;
-





## EFFICIENZA E RISPETTO DELLA L.R. 38/2016

- Al fine di consentire la conoscenza e applicazione della Legge regionale 38/2016 è fondamentale che le autorità territoriali di protezione civile diano la **massima diffusione della legge con ordinanze e altri strumenti di divulgazione** in modo che abbia la massima applicazione sul territorio;
  - Le autorità di controllo del territorio (CC-Forestali, CC, GdF, PS, Polizia Provinciale e Polizia Municipale, ecc..) devono verificare puntualmente che la stessa legge venga applicata sul territorio;
  - I VVF, ARIF e i Volontari che operano sul territorio per lo spegnimento degli incendi devono segnalare agli organi di controllo ogni inadempienza sulla prevenzione degli incendi che riscontrano sul territorio durante le attività AIB.
-



**REGIONE PUGLIA**  
*Presidenza*  
**Sezione Protezione Civile**



## **ACCESSO A RISORSE FINANZIARIE**



## PROGRAMMA OPERATIVO REGIONALE 2014-20 – Risorse finanziarie

La Sezione Protezione Civile, nell'ambito delle risorse attribuite dal **PO 2014-20**, intende mettere in atto interventi strutturali e/o organizzativi per contrastare il fenomeno incendi boschivi attraverso:

- realizzazione di carte e modelli previsionali;
- potenziamento del sistema regionale di prevenzione/avvistamento;
- **aggiornamento dei Piani comunali di emergenza con riferimento al rischio incendi**



REGIONE PUGLIA  
*Presidenza*  
Sezione Protezione Civile



## PIANIFICAZIONE COMUNALE – Legge n. 225/1992

Con l'entrata in vigore della Legge 100/2012, che modifica la Legge 225/1992, il **Piano di Protezione Civile assume un ruolo cardine** nella pianificazione territoriale ribaltando la precedente impostazione che prevedeva l'armonizzazione dei Piani di Emergenza di Protezione Civile ai Piani Territoriali.

**In particolare:**

**Art. 3, comma 6:**

**I piani e i programmi di gestione, tutela e risanamento del territorio devono essere coordinati con i piani di emergenza di protezione civile .... e a quelli deliberati dalle regioni mediante il piano regionale di protezione civile.**



## PIANIFICAZIONE COMUNALE – Legge regionale n. 38/2016

- I Comuni nella redazione dei piani e dei programmi di gestione, tutela e risanamento e assetto del territorio **devono tener conto nelle loro previsioni del catasto delle aree percorse dal fuoco (art. 11 L.R. 38/2016)**;
- I dati relativi alle aree percorse dal fuoco sono disponibili sul portale SIM e a breve saranno visualizzate sul WebGis della Sezione Protezione Civile della Regione Puglia da cui sarà possibile anche scaricare le aree percorse dal fuoco con relativi identificativi.



**REGIONE PUGLIA**  
*Presidenza*  
**Sezione Protezione Civile**



**PREVISIONE**



REGIONE PUGLIA  
Presidenza  
Sezione Protezione Civile



← → ⓘ Non sicuro | www.protezionecivile.puglia.it

HomePage | Sede | Articolazione Uffici | Rubrica

f s t Search...

# IO NON RISCHIO

BUONE PRATICHE DI PROTEZIONE CIVILE

**Centro Funzionale**

**MESSAGGIO CORRENTE** **ARCHIVIO**

**NEW** Estensione del Messaggio di Allerta Idro del 02/06/2017 ore 12:30

- > **AVVISO DI CRITICITA'**
- > **BOLLETTINO DI CRITICITA'**
- > **BOLLETTINO DI MONITORAGGIO**
- > **BOLLETTINO INCENDI REGIONALE**

**News e Comunicati**

**Regolamento Regionale n. 1 del 11/02/2016 - Aggiornamenti Elenco regionale di Protezione Civile**  
🕒 31 Mag 2017

**Esercitazione TIFLIS 2017 - Resoconto**  
🕒 05 Mag 2017

**Dichiarazione dello stato di grave pericolosità per gli incendi boschivi nell'anno 2017**  
🕒 04 Mag 2017

**Esercitazione TIFLIS 2017 - Presentazione**  
🕒 24 Apr 2017

**Manifestazioni di interesse per le attività di supporto alle criticità anno 2017/2018**  
🕒 24 Mar 2017

**Report d'evento Gennaio 2017**  
🕒 06 Mar 2017

Privacy & Cookies Policy





# REGIONE PUGLIA

Presidenza

## Sezione Protezione Civile



Non sicuro | www.protezionecivile.puglia.it

Welcome Sezione  
Protezione Civile – Regic  
Puglia

Accedi

Nome utente:  Pass:

Password dimenticata?

HomePage | Sede | Articolazione Uffici | Rubrica

Search...



# PROTEZIONE CIVILE PUGLIA

HOME PAGE + SISTEMA REGIONALE + RISCHI AMMINISTRAZIONE TRASPARENTE + COMUNICAZIONE

## RISCHIO IDROGEOLOGICO

### PRINCIPALI NORME DI AUTOPROTEZIONE

- Non sostare in locali seminterrati
- Prestare attenzione nell'attraversamento di sottovia e sottopassi
- Prestare maggiore attenzione alla guida di autoveicolo e moderare la velocità al fine di evitare sbandamenti
- Evitare le zone esposte a forte vento, per il possibile distacco di oggetti sospesi e mobili (impalcature, segnaletica...) e di caduta di oggetti, anche di piccole dimensioni e relativamente leggeri (vassi, tegole)
- Non sostare lungo viali alberati per possibilità di rottura di rami
- Prestare attenzione lungo le zone costiere e, in presenza di mareggiate, evitare la sosta su moli e pontili
- In caso di fulminazioni, evitare di sostare in vicinanza di zone d'acqua e non portare con sé oggetti metallici

### Centro Funzionale



MESSAGGIO CORRENTE ARCHIVIO

Estensione del Messaggio di Allerta Idro del 02/06/2017 ore 12:30

- > AVVISO DI CRITICITA'
- > BOLLETTINO DI CRITICITA'
- > BOLLETTINO DI MONITORAGGIO
- > BOLLETTINO INCENDI REGIONALE
- > BOLLETTINO INCENDI NAZIONALE

### Tempo Reale

### News e Comunicati

Regolamento Regionale n. 1 del 11/02/2016 - Aggiornamenti Elenco regionale di Protezione Civile  
01 Mag 2017

Esercitazione TIFLIS 2017 - Resoconto  
05 Mag 2017

Dichiarazione dello stato di grave pericolosità per gli incendi boschivi nell'anno 2017  
04 Mag 2017

Esercitazione TIFLIS 2017 - Presentazione  
24 Apr 2017

Manifestazioni di interesse per le attività di supporto alle criticità anno 2017/2018  
24 Mar 2017

Report d'evento Gennaio 2017  
06 Mar 2017

Secondo Aggiornamento Elenco Regionale di Protezione Civile - Regolamento n. 1 del 2016  
01 Mar 2017

Estensione di validità al 2017 del Piano Regionale di Prevenzione, Prevenzione e Lotta Attiva contro gli Incendi Boschivi  
28 Feb 2017

Privacy & Cookies Policy





# REGIONE PUGLIA

Presidenza

## Sezione Protezione Civile



### Tempo Reale



carattere temporalesco, con quantitativi

[Leggi Tutto](#)

alto dei livelli idrometrici raggiunti nei corsi d'acqua della Puglia settentrionale, ha

[Leggi Tutto](#)

### Modello Previsione Piene del Fortore



WebGIS



Rischio Meteo-Idro



Rischio Incendi Boschivi


[Leggi tutte le news](#)

### Annali e Dati Idrologici

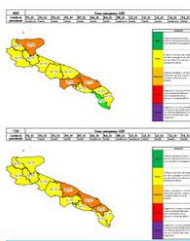


Bollettino mensile Idrologico

### Emergenze



Bollettino Nazionale pericolosità Incendi



Bollettino Incendi Regionale



Campagna Antincendi Boschivi (AIB)

### Contatti



**REGIONE PUGLIA**  
 Presidenza della Giunta Regionale  
 Sezione Protezione Civile  
 Centro Funzionale Decentrato  
**BOLLETTINO REGIONALE DI PREVISIONE A.I.B.**



### Bollettino Regionale Incendi Boschivi

Protocollo n°: abcd

#### Bollettino previsionale del 29/5/2017

Quadro normativo:

Legge-quadro in materia di incendi boschivi n. 353/2000.

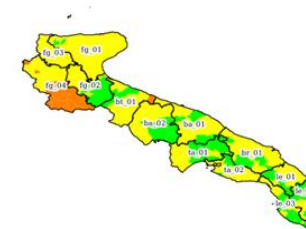
Legge Regionale n. 38 del 12.12.2016 "Legge regionale in materia di contrasto agli incendi boschivi e di interfaccia."

Direttiva in materia di lotta attiva agli incendi boschivi del Presidente del Consiglio dei Ministri del 01 luglio 2011 (pubblicata nella G.U. n. 208 del 07/09/2011) e relativo Decreto n. 50 del 19/01/2012;

D.G.R. n.674 del 11 Aprile 2012: "Piano di previsione, prevenzione e lotta attiva contro gli incendi boschivi 2012-2014" della Regione Puglia;

D.G.R. n. 2181 del 26 novembre 2013 - "Attivazione del Centro Funzionale Decentrato della regione Puglia".

24H Livello di pericolosità	Zona omogenea AIB												
	FG_01 Favos	FG_02 Favos	FG_03 Favos	FG_04 Favos	BT_01 Favos	BA_01 Favos	BA_02 Favos	BR_01 Favos	LE_01 Favos	LE_02 Favos	LE_03 Favos	TA_01 Favos	TA_02 Favos



Definizione della scala di rischio	
Verde	Condizioni sfavorevoli, a basso rischio di incendio, con possibilità di propagazione limitata.
Giallo	In presenza di un incendio, gli agenti meteorologici possono favorire lo sviluppo di fiamme e attività di propagazione estesa.
Arancione	In queste condizioni, e nei limiti di contenimento operativi, il rischio di incendio è moderato.
Rosso	In presenza di un incendio, il rischio di incendio è elevato e può diventare molto elevato.
Purpureo	In presenza di un incendio, il rischio di incendio è molto elevato e può diventare estremamente elevato.

Sezione Protezione Civile - Centro Funzionale Decentrato

Viale delle Magnolie 6/8 - Zona Industriale (ex Enaip) - 70026 Modugno (BA)



**Bollettino Regionale previsione AIB**



# REGIONE PUGLIA

Presidenza

## Sezione Protezione Civile



**REGIONE PUGLIA**  
 Presidenza della Giunta Regionale  
 Sezione Protezione Civile  
 Centro Funzionale Decentrato  
**BOLLETTINO REGIONALE DI PREVISIONE A.I.B.**



**REGIONE PUGLIA**  
 Presidenza della Giunta Regionale  
 Sezione Protezione Civile  
 Centro Funzionale Decentrato  
**BOLLETTINO REGIONALE DI PREVISIONE A.I.B.**



### Bollettino Regionale Incendi Boschivi

Protocollo n°: abcd

#### Bollettino previsionale del 29/5/2017

Quadro normativo:

Legge-quadro in materia di incendi boschivi n. 353/2000.

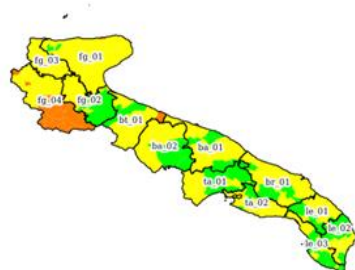
Legge Regionale n. 38 del 12.12.2016 "Legge regionale in materia di contrasto agli incendi boschivi e di interfaccia."

Direttiva in materia di lotta attiva agli incendi boschivi del Presidente del Consiglio dei Ministri del 01 luglio 2011 (pubblicata nella G.U. n. 208 del 07/09/2011) e relativo Decreto n. 50 del 19/01/2012;

D.G.R. n.674 del 11 Aprile 2012: "Piano di previsione, prevenzione e lotta attiva contro gli incendi boschivi 2012-2014" della Regione Puglia;

D.G.R. n. 2181 del 26 novembre 2013 - "Attivazione del Centro Funzionale Decentrato della regione

24H	Zona omogenea AIB													
	FG_01	FG_02	FG_03	FG_04	BT_01	BA_01	BA_02	BR_01	LE_01	LE_02	LE_03	TA_01	TA_02	
Livello di pericolosità	MEDIO	MEDIO	MEDIO	MEDIO	MEDIO	MEDIO	MEDIO	MEDIO	MEDIO	MEDIO	MEDIO	MEDIO	MEDIO	

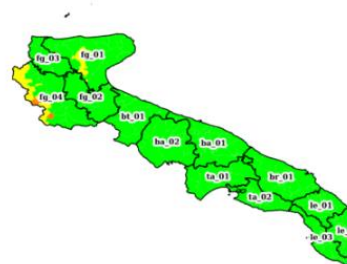


Descrizione dello scenario previsto	
Basso	In queste condizioni, a incendio avvenuto, il fronte di fiamma avrà bassa probabilità di propagazione.
Medio	A fronte di un incendio, gli incendi potrebbero propagarsi con velocità di intensità di fiamma a velocità di propagazione ordinarie.
Moderato	In queste condizioni, e per livelli di pericolosità superiori, l'incendio potrebbe risultare di difficile controllo.
Alto	A seguito di un incendio, il fronte di fiamma si potrebbe diffondere molto rapidamente e la sua estinzione risulterebbe difficile.
Elevato	A seguito di un incendio potrebbero verificarsi incendi caratterizzati da una velocità propagativa e la cui estinzione risulterebbe molto impegnativa.

Sezione Protezione Civile - Centro Funzionale Decentrato

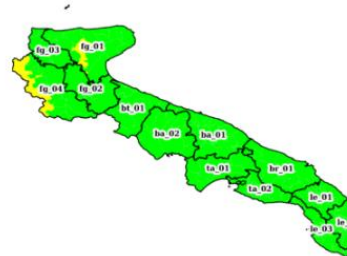
Viale delle Magnolie 6/8 - Zona Industriale (ex Enaip) - 70026 Modugno (BA)

48H	Zona omogenea AIB													
	FG_01	FG_02	FG_03	FG_04	BT_01	BA_01	BA_02	BR_01	LE_01	LE_02	LE_03	TA_01	TA_02	
Livello di pericolosità	BASSO	BASSO	BASSO	BASSO	BASSO	BASSO	BASSO	BASSO	BASSO	BASSO	BASSO	BASSO	BASSO	



Descrizione dello scenario previsto	
Basso	In queste condizioni, a incendio avvenuto, il fronte di fiamma avrà bassa probabilità di propagazione.
Medio	A fronte di un incendio, gli incendi potrebbero propagarsi con velocità di intensità di fiamma a velocità di propagazione ordinarie.
Moderato	In queste condizioni, e per livelli di pericolosità superiori, l'incendio potrebbe risultare di difficile controllo.
Alto	A seguito di un incendio, il fronte di fiamma si potrebbe diffondere molto rapidamente e la sua estinzione risulterebbe difficile.
Elevato	A seguito di un incendio potrebbero verificarsi incendi caratterizzati da una velocità propagativa e la cui estinzione risulterebbe molto impegnativa.

72H	Zona omogenea AIB													
	FG_01	FG_02	FG_03	FG_04	BT_01	BA_01	BA_02	BR_01	LE_01	LE_02	LE_03	TA_01	TA_02	
Livello di pericolosità	BASSO	BASSO	BASSO	BASSO	BASSO	BASSO	BASSO	BASSO	BASSO	BASSO	BASSO	BASSO	BASSO	



Descrizione dello scenario previsto	
Basso	In queste condizioni, a incendio avvenuto, il fronte di fiamma avrà bassa probabilità di propagazione.
Medio	A fronte di un incendio, gli incendi potrebbero propagarsi con velocità di intensità di fiamma a velocità di propagazione ordinarie.
Moderato	In queste condizioni, e per livelli di pericolosità superiori, l'incendio potrebbe risultare di difficile controllo.
Alto	A seguito di un incendio, il fronte di fiamma si potrebbe diffondere molto rapidamente e la sua estinzione risulterebbe difficile.
Elevato	A seguito di un incendio potrebbero verificarsi incendi caratterizzati da una velocità propagativa e la cui estinzione risulterebbe molto impegnativa.

IL RESPONSABILE CFD F.to A.P.

Ing. Giuseppe Amoruso

VISTO DIRIGENTE SEZIONE

Ing. Lucia Di Lauro

Sezione Protezione Civile - Centro Funzionale Decentrato

Viale delle Magnolie 6/8 - Zona Industriale (ex Enaip) - 70026 Modugno (BA)



**REGIONE PUGLIA**  
Presidenza  
**Sezione Protezione Civile**



Livello Pericolosità	<i>Descrizione dello scenario previsto</i>	<i>Azioni AIB</i>
<b>Basso</b>	In queste condizioni, a innesco avvenuto, il fronte di fiamma avrà basse probabilità di propagazione.	<b>Gestione ordinaria.</b>
<b>Medio</b>	A fronte di un innesco, gli incendi potrebbero propagarsi con valori di intensità di fiamma e velocità di propagazione ordinari.	
<b>Moderato</b>	Da queste condizioni, e per i livelli di pericolosità superiori, l'incendio potrebbe risultare di difficile controllo.	
<b>Elevato</b>	A seguito di un innesco, il fronte di fiamma si potrebbe diffondere molto rapidamente e la sua estinzione potrebbe risultare difficile.	<b>Intensificare il monitoraggio territoriale.</b>
<b>Estremo</b>	A seguito di un innesco potrebbero verificarsi incendi caratterizzati da una violenta propagazione la cui estinzione diventerebbe molto impegnativa.	<b>Prevedere interventi straordinari di monitoraggio territoriale.</b>



# REGIONE PUGLIA

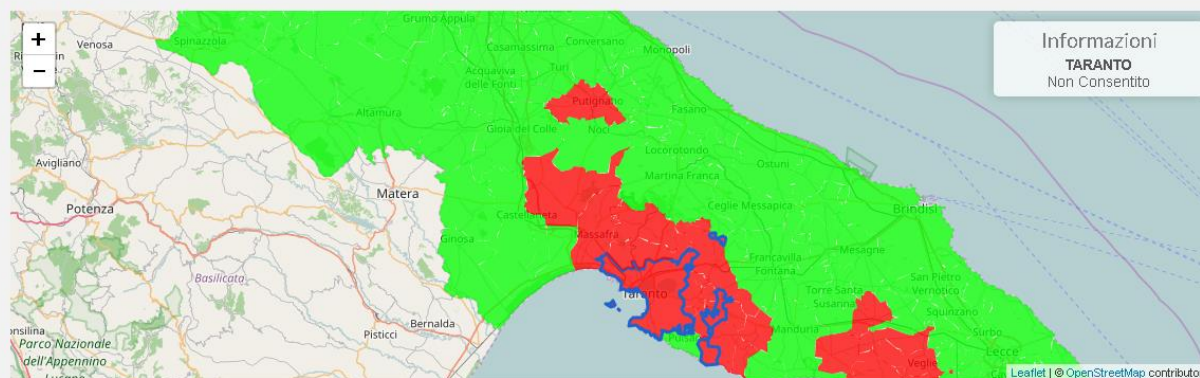
Presidenza  
Sezione Protezione Civile



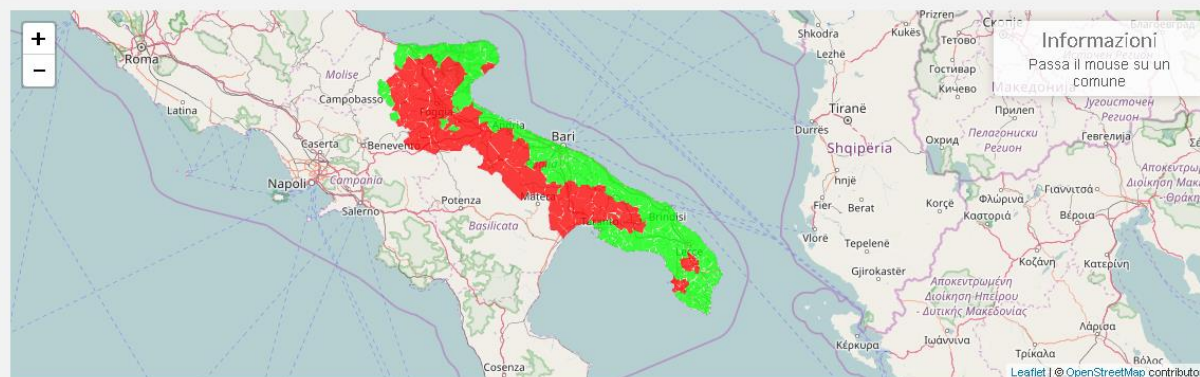
## Abbruciamento Stoppie

Informazioni valide per il giorno 02/06/2017

Oggi



Domani



Dopodomani





**REGIONE PUGLIA**  
*Presidenza*  
**Sezione Protezione Civile**



***Coordinamento e Lotta Attiva***





**REGIONE PUGLIA**  
*Presidenza*  
**Sezione Protezione Civile**



## SOUP – Numeri utili



1. **0805802212 - Coordinatore**
2. **0805802211 – Cartografico**
3. **0805802208 - Enti territoriali**
4. **0805802204 – Volontariato**

**In S.O.U.P. sono presenti anche VVF ed ARIF e all'occorrenza è richiesto il supporto di CARABINIERI FORESTALI, FF.AA., FF.PP.** (vigilanza, controllo, soccorso) e degli **ENTI PARCO** (previsione, prevenzione e supporto alla lotta A.I.B.)



REGIONE PUGLIA  
*Presidenza*  
Sezione Protezione Civile



## FLOTTA AEREA

**STATO:** anche quest'anno è garantito lo schieramento di velivoli ad ala fissa e mobile

**REGIONE:** la Regione da Luglio si doterà di n. 2 mezzi ad ala fissa dedicati per il concorso alla lotta AIB

**SOUP/COAU:** La richiesta di intervento aereo è formalizzata dal DOS VVF alla SOUP che, in raccordo con il COAU – DPC nazionale, provvede a trasmettere la richiesta di attivazione dei mezzi aerei



# La gestione operativa

